







# CAULONIA MARINA

## LEGENDA

-  MURO PARAONDE DI PROGETTO (Lung. = 63,20 m)
-  MURO PARAONDE REALIZZATO
-  CURVE DI LIVELLO (Rilievo Topografico del 14 febbraio 2017)
-  LINEA DI RIVA ATTUALE (Rilevata in data 14 febbraio 2017)
-  LINEA DI RIVA aprile 2010
-  LINEA DI RIVA marzo 2009
-  LINEA DI RIVA RILEVATA NEL 2007
-  LINEA DI RIVA RILEVATA NEL 1999
-  LINEA DI RIVA RILEVATA NEL 1985
-  LINEA DI RIVA RILEVATA NEL 1958
-  **130,00 m** Max arretramento della linea di riva nel periodo 1958-2009 nel tratto d'intervento
-  PROLUNGAMENTO DEL LUNGOMARE PREVISTO

PF04/15 - Caposilo  
h=5,30 mt

2017  
2007  
1999  
1985  
2010  
130,00 m  
130,00 m

# MARE JONIO

CITTA' METROPOLITANA  
DI REGGIO CALABRIA

SETTORE DIFESA DEL SUOLO E SALVAGUARDIA DELLE COSTE  
EDILIZIA E IMPIANTISTICA SPORTIVA  
AMBIENTE ENERGIA E DEMANDO IDRICO E FLUVIALE

**DIFESA COSTIERA SUL LITORALE  
DEL COMUNE DI CAULONIA (RC)**

PROGETTO DEFINITIVO-ESECUTIVO

RILIEVO TOPOGRAFICO

Tavola N.

**4.3**

SCALA 1:500

Reggio Calabria, Aprile 2017

RESPONSABILE DEL PROCEDIMENTO  
arch. Giuseppe Benicivini

PROGETTISTI  
ing. Francesco Galluccio  
geol. Pasquale Iacopino